





-  Hranica zastavaného územia
-  Ochranné pásmo národného parku
-  Chránené vtáčie územie
-  Územie Natura 2000



**PLYNOFIKÁCIA**

-  Miestny rozvod plynu 300 kPa

**SILNOPRÚD**

-  NN sieť 400 V
-  Trafostanica

**SLABOPRÚD**

-  Zásobovacia miestna telefónna sieť podzemná
-  Vymedzenie lokalít zmeny a doplnku

stav návrh výhľad  
**VODNÉ HOSPODÁRSTVO**

-  Miestny vodovod
-  Kanalizácia, Návrh

**ÚZEMNÝ PLÁN OBCE SPIŠSKÉ BYSTRÉ**  
Zmena a doplnok č. 2

Obstarávateľ: Obec Spišské Bystré  
Osoba odborne spôsobilá  
pre obstaranie ÚPP a ÚPD: Ing. arch. Pavol Bugar  
Spracovateľ: Ing. arch. Martin Baloga, PhD.  
Dátum: január 2016

**NÁVRH RIEŠENIE TECHNICKÉHO VYBAVENIA**

**5a**

1:5 000