






SCHVALOVACIA DOLOŽKA
 pre zmenu a doplnok č. 2 ÚPN-O Spišské Bystré
 podľa §28 ods. 1 Zákona č. 50/1976 Zb. v platnom znení
 Označenie schvalovacieho orgánu: **Obecné zastupiteľstvo Spišské Bystré**
 Číslo uznesenia a dátum schválenia: **č. 13/2016/11 zo dňa 29.1. 2016**
 Odtlačok pečiatky, meno oprávnenej osoby a jej podpis:



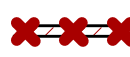
Marián Luha
 starosta obce

stav návrh výhľad
HRANICE A OCHRANNÉ PÁSMA

-  Hranica zastavaného územia
-  Ochranné pásmo národného parku
-  Chránené vtáčie územie
-  Územie Natura 2000

 Vymedzenie lokalít zmeny a doplnku

DOPRAVA

-  Miestna komunikácia obslužná
-  Pešie trasy v rámci plôch zelene
-  Miestna komunikácia obslužná na zrušenie

ÚZEMNÝ PLÁN OBCE SPIŠSKÉ BYSTRÉ
 Zmena a doplnok č. 2

Obstarávateľ: **Obec Spišské Bystré**
 Osoba odborne spôsobilá
 pre obstaranie ÚPP a ÚPD: **Ing. arch. Pavol Bugar**
 Spracovateľ: **Ing. arch. Martin Baloga, PhD.**
 Dátum: **február 2016**

NÁVRH RIEŠENIA DOPRAVNÉHO VYBAVENIA
4a

1:5 000